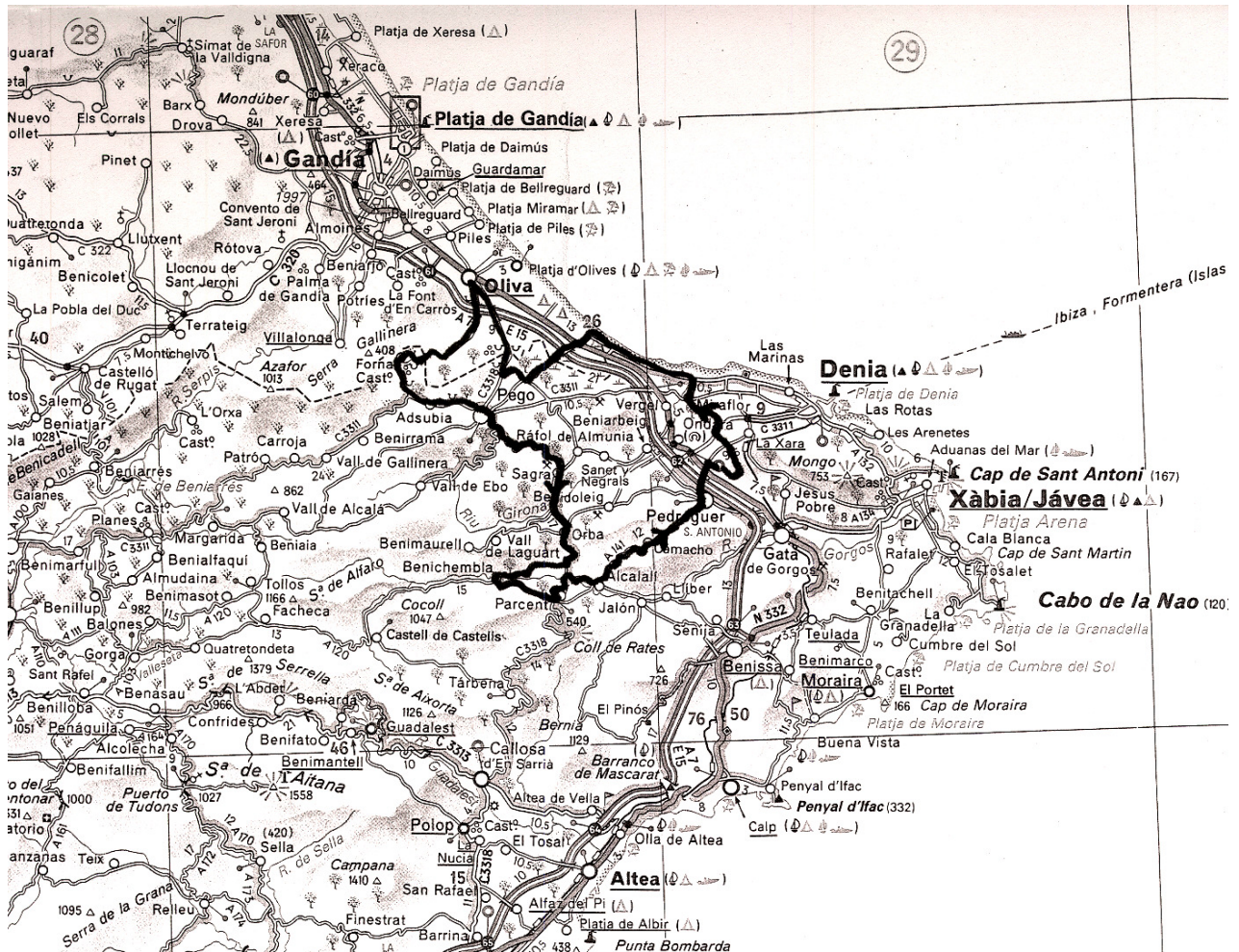


Bienvenido

Sonntag 18. April 2010 NM

90 km, 1000 mHd

Leichte Fahrt



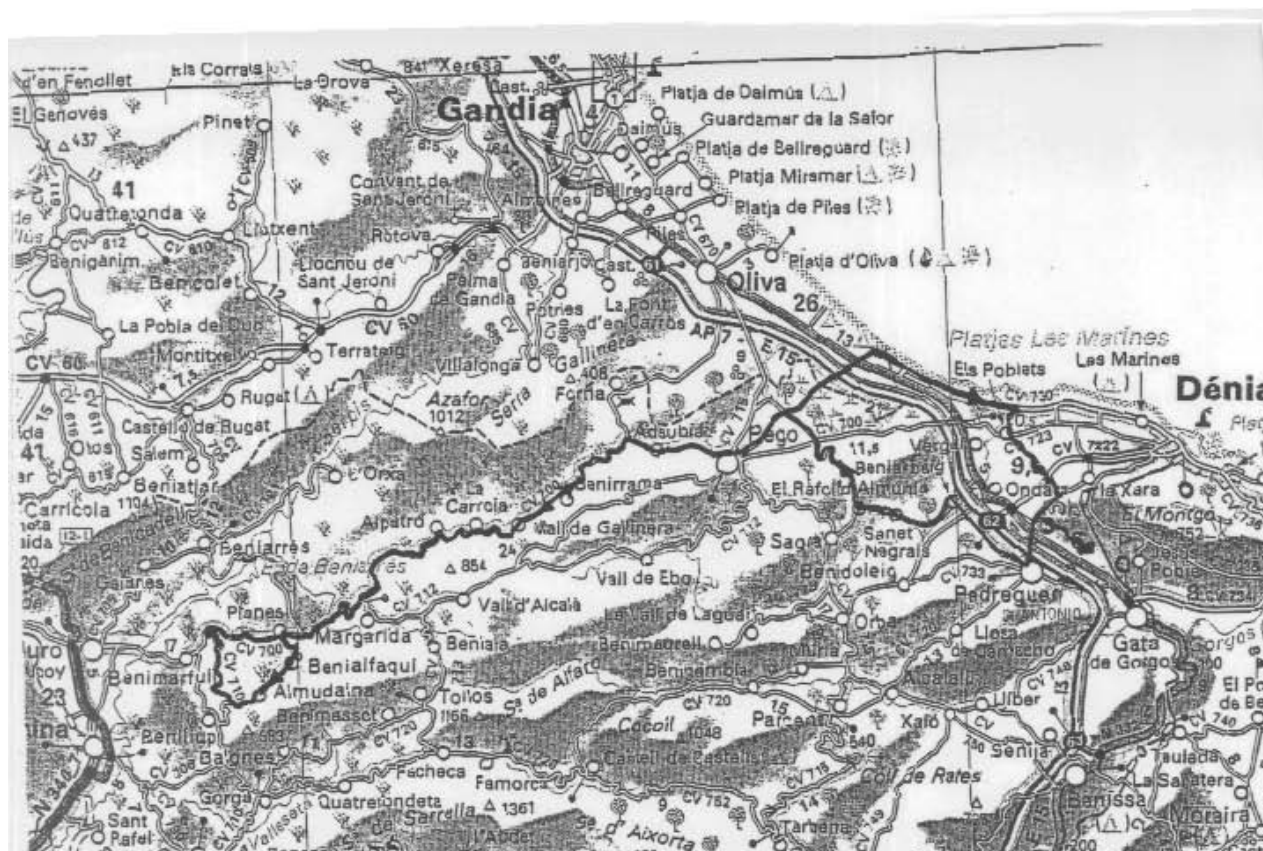
Einfahren; die schöne Gegend kennenlernen, begleitet vom Duft der Orangenblüten und dem Blick über die noch trockenen, braunen Reisfelder. Tolles Panorama, Blick in die Berge. Von allem etwas.

Val de cerezas...im Chriesital

Montag 19. April 2010 VM/NM

110 km, 1100 mHd

Coupierte Strecke, sanfte Steigung



Rafol de Almunia, Denia, Cap de San Antonio, Cap de la Nao

Das Kirschenhoch und zurück hat doppelten Reiz. Der Anstieg ist sanft und in gutem Tempo zu fahren und die 22 km Abfahrt können wir in moderatem Tempo genießen, denn die traumhafte Gegend mit Kirschen-, Mandel- und Olivenbäumen verdient unsere Beachtung. Der Abstecher nach Almodaina bringt uns an den Fuß einer Bergkette mit toller Aussicht Richtung Muro de Alcoy und den Stausee..

El Cid (Königsetappe)

Freitag 23. April 2010 VM/NM

135 km, 2550 mHd

Anspruchsvoll, bergig



Col de Rates, Callosa d'En Sarria, Finestrat, La Alta de Torremanzanas (1000 m.ü.M), Puerto de Tudons (1027 m.ü.M), La Vila Joyosa, Limon express

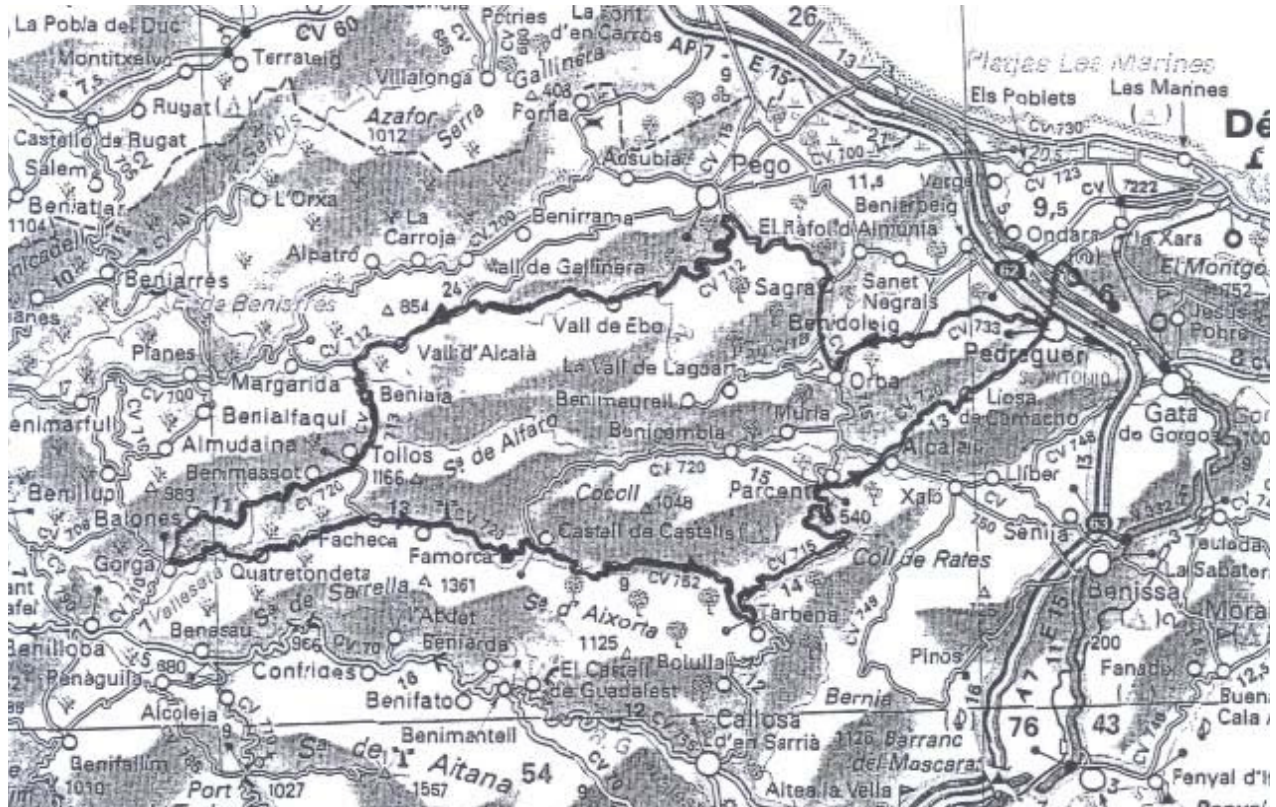
3 "grosse" Pässe mit Start über unseren Col de Rates, anschliessend 40 angenehme, flache Kilometer und dann happiger Aufstieg auf die Alta de Torremanzanas. Nach kurzer Abfahrt haben wir eine Mittagspause verdient. Der Anstieg auf den Puerto de Tudons ist kurz und belohnt uns mit einer endlos langen herrlichen Abfahrt. In Vila Joyosa nehmen wir unser Zügli und geniessen die Rückfahrt.

La vuelta brava

Mittwoch 21. April 2010 VM/NM

130 km, 2000 mHd

Ein ständiges Auf und Ab



Pego, Vall de Ebo, Tollos, Gorga, Facheca, Castel de Castells, Col de Rates

Diese Tour ist schlicht und einfach umwerfend schön. Einsame Gegenden, kaum Verkehr und gottverlassen schönen Landschaften....aber gespickt mit unzähligen Steigungen und nicht wenigen Rampen.

