

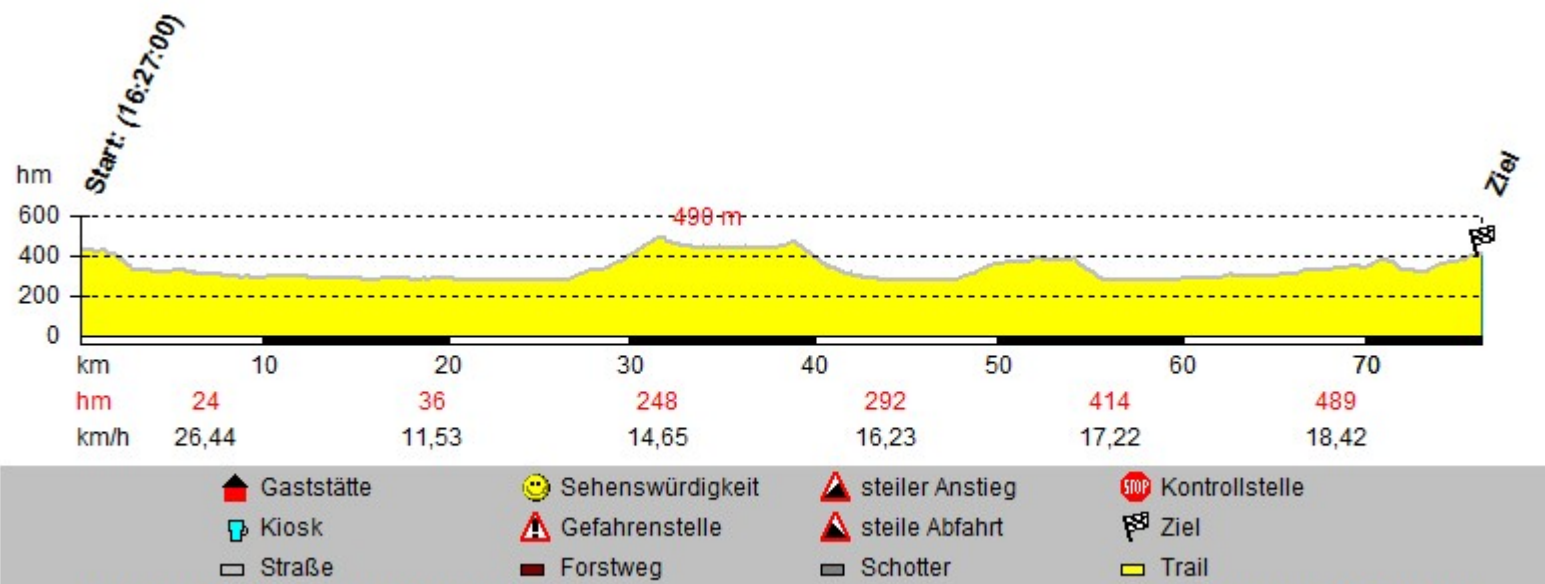
Topographie Velowoche Pedreguer 1. bis 8. Mai 2011

1. Etappe

Netto-Fahrzeit 2.9 h

Welcome - mix Mediterráneo

Distanz:	76,24 km	Fahrzeit:	04:04:19 h	Kategorie:	3 Sterne
Bergauf:	621 hm	AV-Tempo:	25,85 km/h		
Bergab:	652 hm	Max-Tempo:	48,60 km/h		



Tourdatum: 02.05.2011 / Ø-Temp.: 17,7°

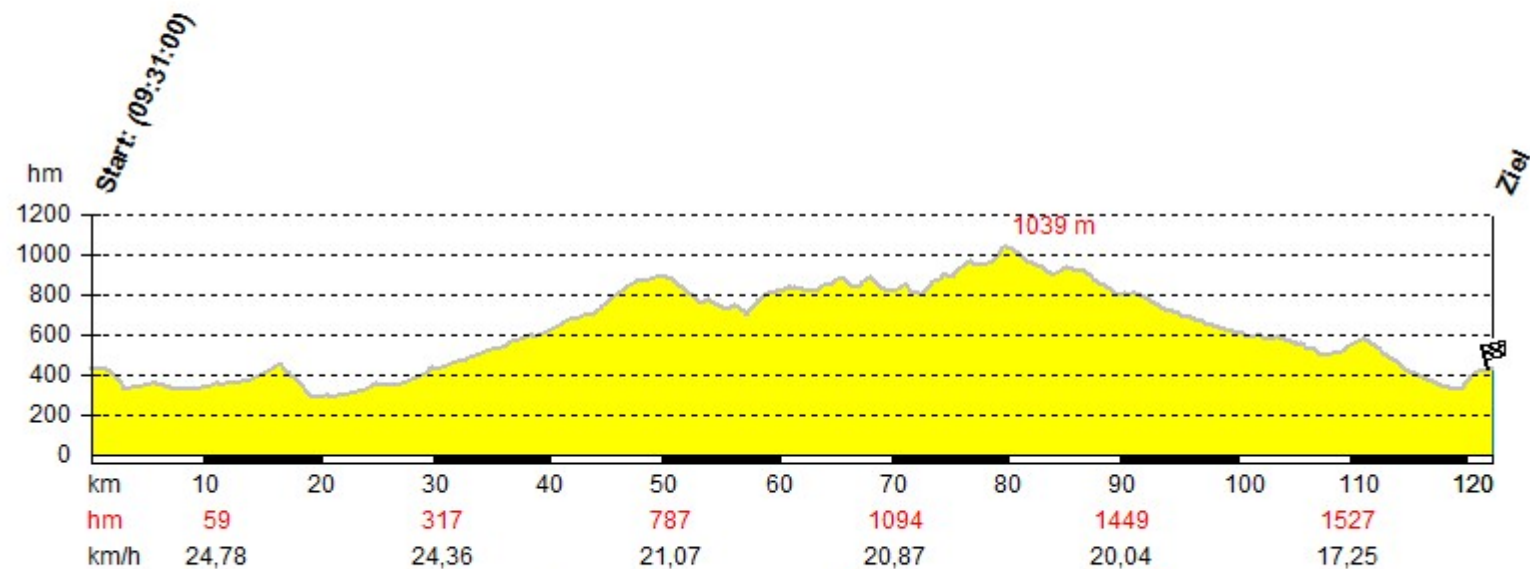
Profil created by CicloTour

2. Etappe

Netto-Fahrzeit 4.6 h

Val de cerezas...im Chriesital

Distanz:	122,23 km	Fahrzeit:	06:48:00 h	Kategorie:	5 Sterne
Bergauf:	1667 hm	AV-Tempo:	26,83 km/h		
Bergab:	1675 hm	Max-Tempo:	55,80 km/h		



Gaststätte	Sehenswürdigkeit	steiler Anstieg	Kontrollstelle
Kiosk	Gefahrenstelle	steile Abfahrt	Ziel
Straße	Forstweg	Schotter	Trail

Tourdatum: 03.05.2011 / Ø-Temp.: 25,2°

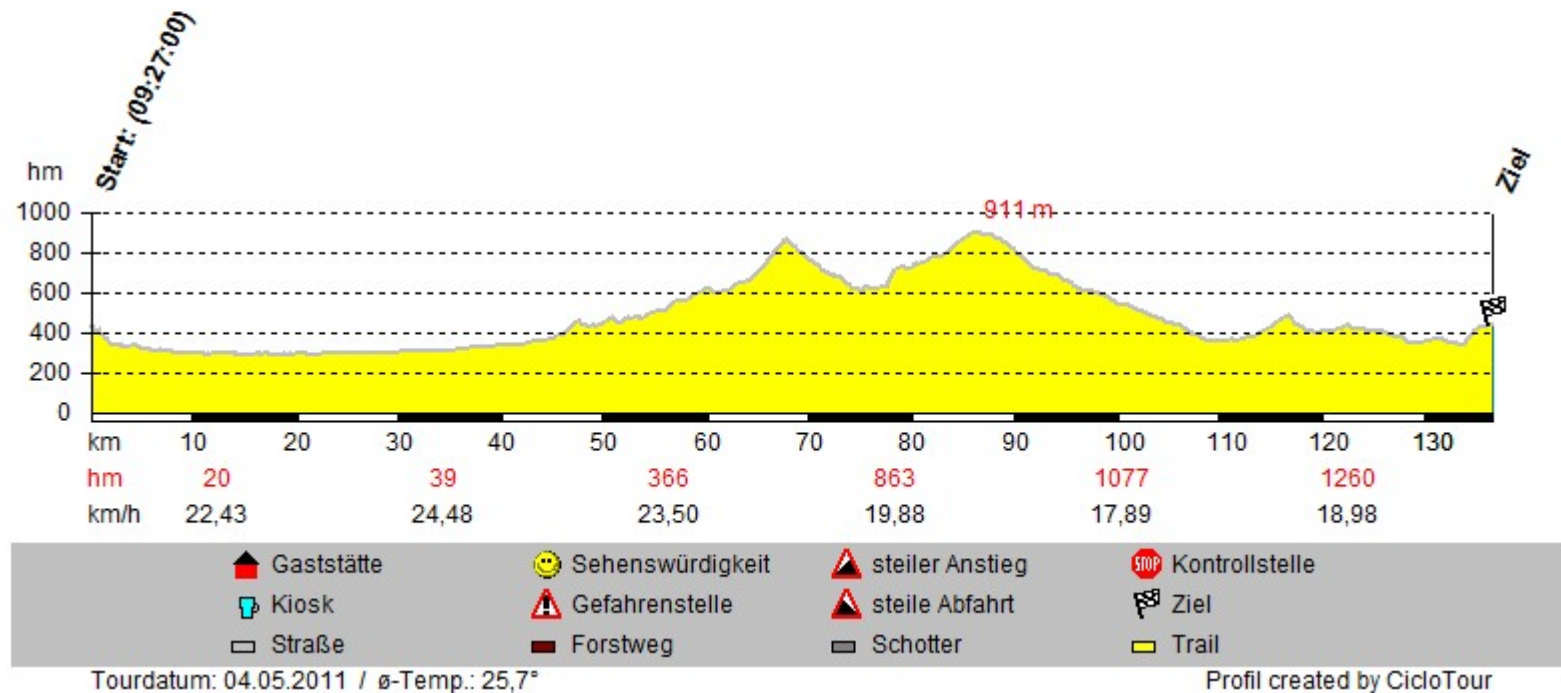
Profil created by CicloTour

3. Etappe

Netto-Fahrzeit 5.2 h

Los Conquistadores

Distanz:	136,48 km	Fahrzeit:	06:59:32 h	Kategorie:	4 Sterne
Bergauf:	1387 hm	AV-Tempo:	26,33 km/h		
Bergab:	1384 hm	Max-Tempo:	52,20 km/h		

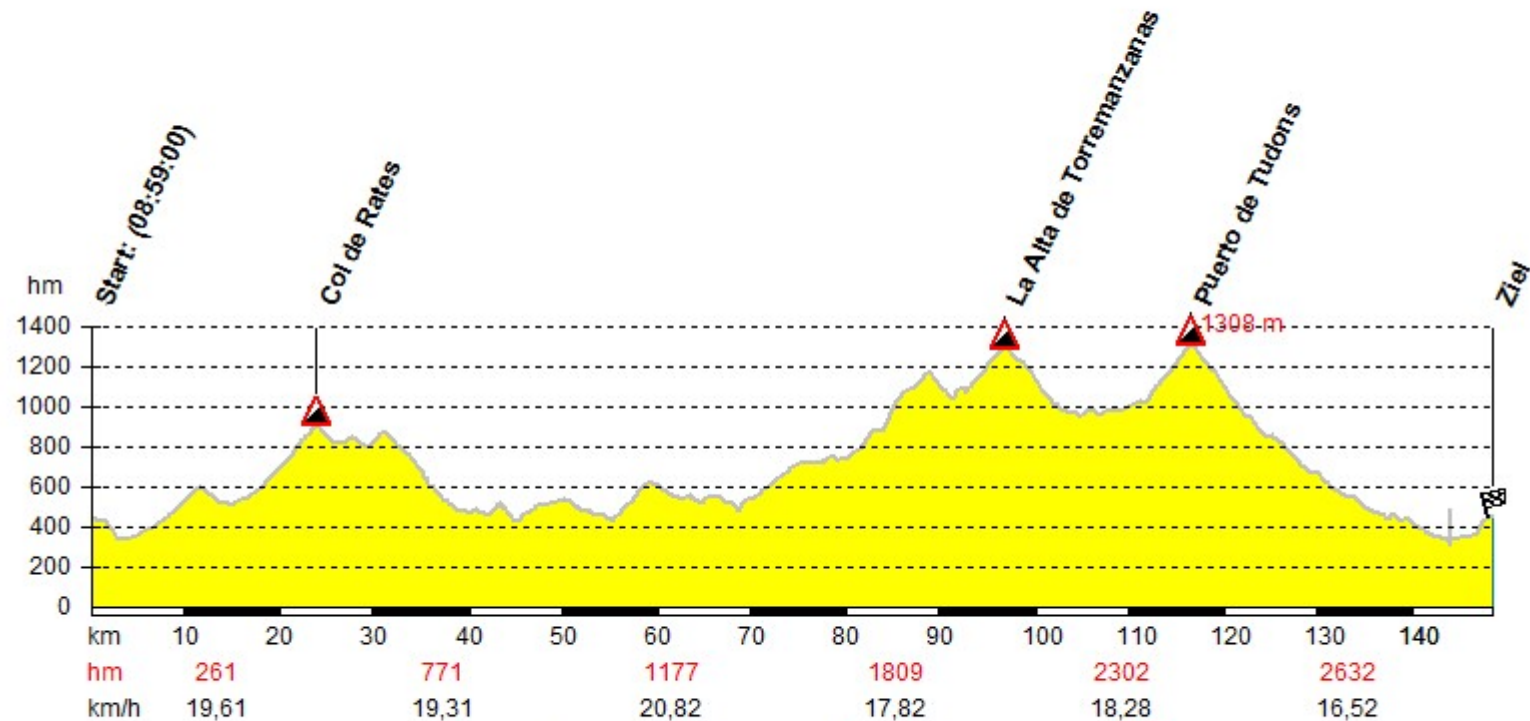


4. Etappe

Netto-Fahrzeit 6.2 h

El Cid

Distanz:	148,44 km	Fahrzeit:	11:06:38 h	Kategorie:	6 Sterne
Bergauf:	3024 hm	AV-Tempo:	23,79 km/h		
Bergab:	3013 hm	Max-Tempo:	57,60 km/h		



Gaststätte	Sehenswürdigkeit	steiler Anstieg	Kontrollstelle
Kiosk	Gefahrenstelle	steile Abfahrt	Ziel
Straße	Forstweg	Schotter	Trail

Tourdatum: 05.05.2011 / Ø-Temp.: 25,2°

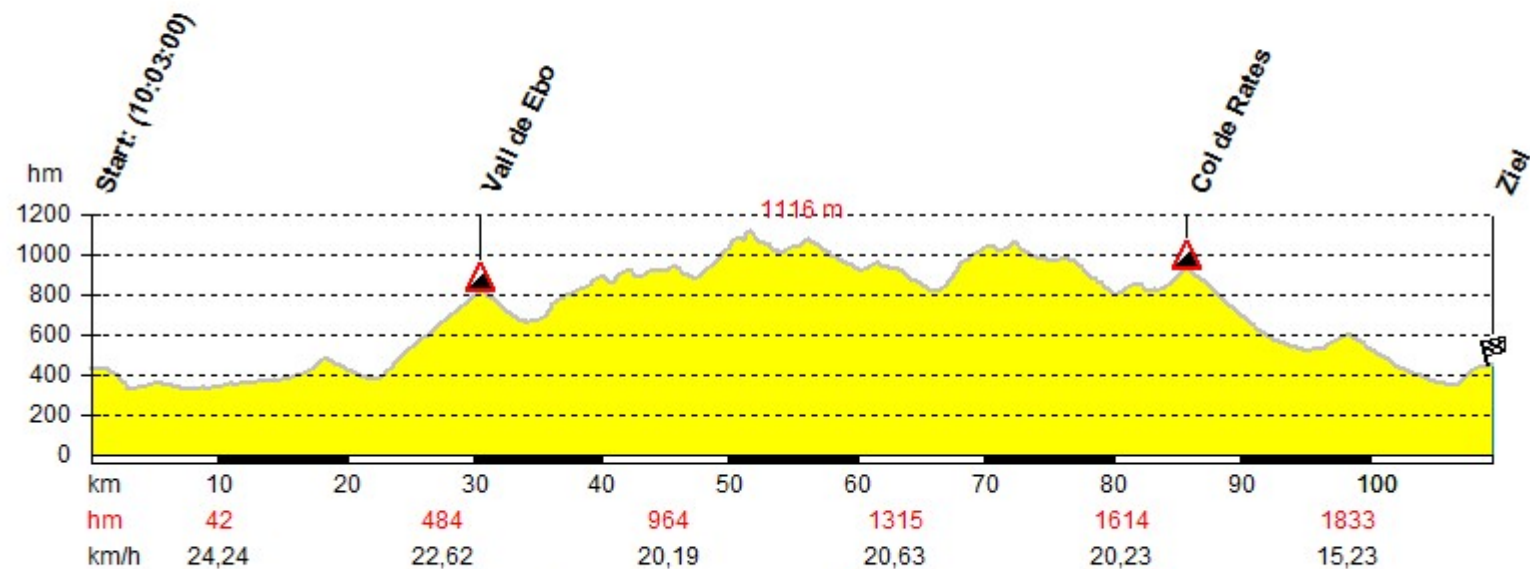
Profil created by CicloTour

5. Etappe

Netto-Fahrzeit 4.5 h

La vuelta brava (gekürzt)

Distanz:	109,60 km	Fahrzeit:	06:52:17 h	Kategorie:	5 Sterne
Bergauf:	1945 hm	AV-Tempo:	24,39 km/h		
Bergab:	1931 hm	Max-Tempo:	61,20 km/h		



Gaststätte	Sehenswürdigkeit	steiler Anstieg	Kontrollstelle
Kiosk	Gefahrenstelle	steile Abfahrt	Ziel
Straße	Forstweg	Schotter	Trail

Tourdatum: 06.05.2011 / Ø-Temp.: 18,3°

Profil created by CicloTour